PRONÓSTICO DE LA AMENAZA POR DESLIZAMIENTOS DE TIERRA

Boletín No.

194

IDEAM

Alerta ROJA

PARA TOMAR ACCIÓN Advierte a los sistemas de prevención y atención de desastres sobre la amenaza que puede ocasionar un fenómeno con efectos adversos sobre la población, el cual requiere la atención inmediata por parte de la población y de los cuerpos de atención y socorro. Se emite una alerta sólo cuando la identificación de un evento extraordinario indique la probabilidad de amenaza inminente y cuando la gravedad del fenómeno implique la movilización de personas y equipos, interrumpiendo el normal desarrollo de sus actividades cotidianas.

Alerta NARANJA

PARA PREPARARSE Indica la presencia de un fenómeno. No implica amenaza inmediata y como tanto es catalogado como un mensaje para informarse y prepararse. El aviso implica vigilancia continua ya que las condiciones son propicias para el desarrollo de un fenómeno, sin que se requiera permanecer alerta.

Alerta AMARILLA

PARA INFORMARSE Es un mensaje oficial por el cual se difunde información. Por lo regular se refiere a eventos observados, registrados o registrados y puede contener algunos elementos de pronóstico a manera de orientación. Por sus características pretéritas y futuras difiere del aviso y de la alerta, y por lo general no está encaminado a alertar sino a informar.

CONDICIONES NORMALES La información que se suministra se encuentra dentro de los rangos normales.

Actualización: 12 de julio de 2020 - 13:00 HLC.
Alertas vigentes hasta: 13 de julio de 2020 - 13:00 HLC.

RESUMEN

Debido al aumento de las precipitaciones en los últimos días se presenta saturación de humedad en los suelos ocasionando probabilidad alta, moderada y baja de ocurrencia de deslizamientos de tierra en algunos municipios de los departamentos de la región Andina, Amazonía, Caribe, Orinoquía y Pacífico.

Fuente: https://www.telesurtv.net/

Pronóstico de la Amenaza por Deslizamientos de Tierra

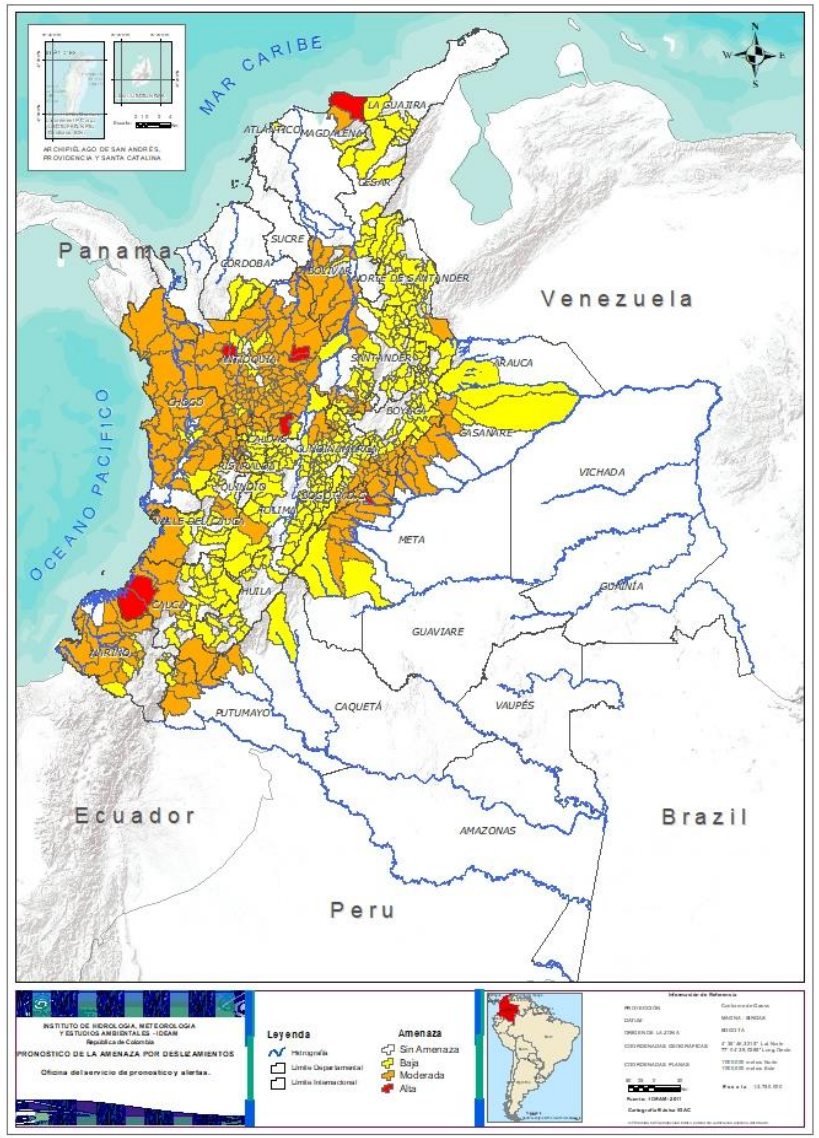

DEPARTAMENTO	N°
ANTIOQUIA	4
CALDAS	1
CAUCA	2
MAGDALENA	1
META	1
TOTAL	**9**

DEPARTAMENTO	N°
ANTIOQUIA	92
BOLÍVAR	9
BOYACÁ	13
CALDAS	11
CAQUETÁ	2
CASANARE	9
CAUCA	5
CHOCÓ	21
CUNDINAMARCA	18
MAGDALENA	1
META	13
NARIÑO	12
NORTE DE SANTANDER	1
PUTUMAYO	4
RISARALDA	10
SANTANDER	8
TOLIMA	1
VALLE DEL CAUCA	5
TOTAL	**235**

DEPARTAMENTO	N°
ANTIOQUIA	13
ARAUCA	1
ATLÁNTICO	1
BOLÍVAR	1
BOYACÁ	48
CALDAS	12
CAQUETÁ	2
CASANARE	5
CAUCA	19
CESAR	7
CHOCÓ	3
CUNDINAMARCA	73
CÓRDOBA	3
HUILA	15
LA GUAJIRA	6
MAGDALENA	1
META	2
NARIÑO	8
NORTE DE SANTANDER	28
PUTUMAYO	2
QUINDÍO	3
RISARALDA	3
SANTANDER	42
TOLIMA	30
VALLE DEL CAUCA	17
TOTAL	**345**

TOTAL MUNICIPIOS: 589

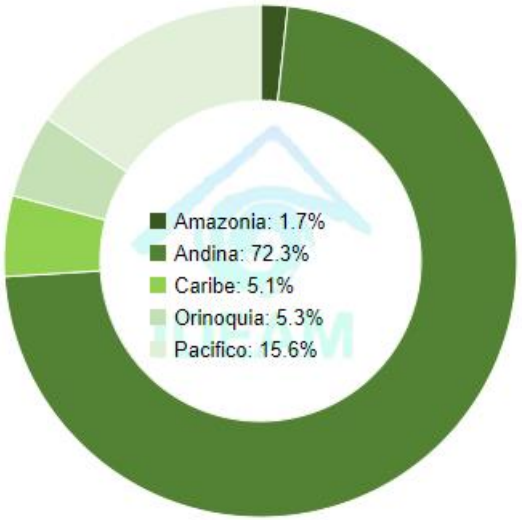

Actualización 12 de Julio de 2020 | 13:00 HLC

Pronóstico de la Amenaza por Deslizamientos de Tierra

IDEAM

REGIÓN CARIBE

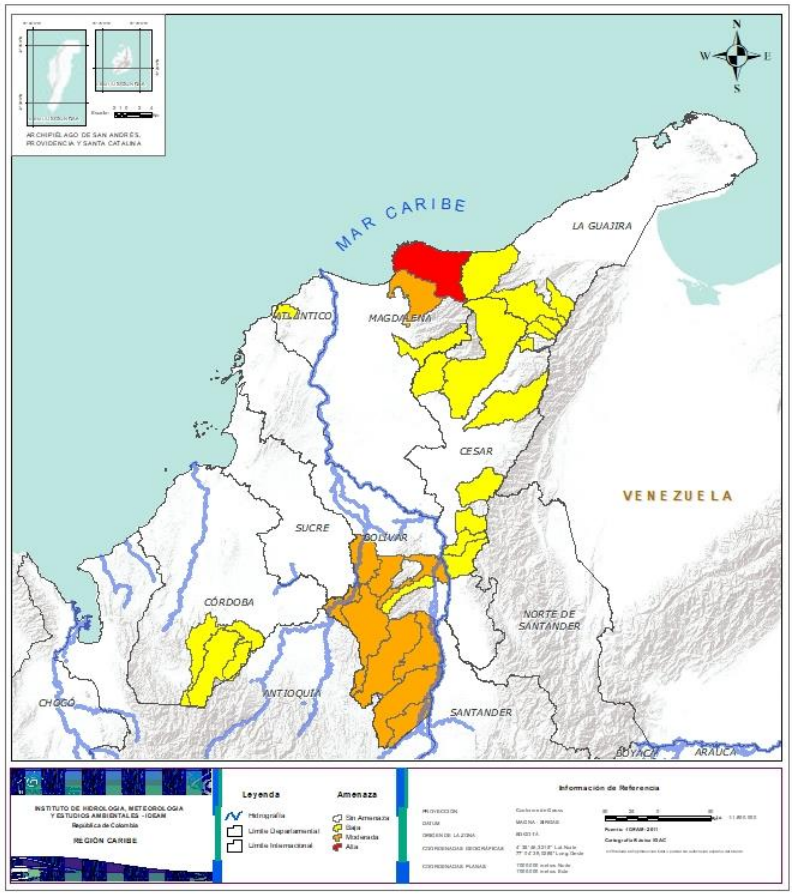

Alerta	SITIOS PARA LOS CUALES SE GENERA LA ALERTA
	MAGDALENA: Santa Marta.
	BOLÍVAR: Achí, Cantagallo, Montecristo, Rioviejo, San Jacinto Del Cauca, San Pablo, Santa Rosa Del Sur, Simití, Tiquisio (Puerto Rico). **MAGDALENA**: Ciénaga.
	ATLÁNTICO: Piojó. **BOLÍVAR:** Arenal. **CESAR:** Agustín Codazzi, Curumaní, El Copey, La Gloria, Pailitas, Pelaya, Valledupar.. **CÓRDOBA:** Montelíbano, Puerto Libertador, San Jose De Ure. **LA GUAJIRA:** Dibulla, El Molino, Fonseca, La Jagua Del Pilar, San Juan Del Cesar, Villanueva. **MAGDALENA:** Fundación.

Pronóstico de la Amenaza por Deslizamientos de Tierra

IDEAM

REGIÓN ANDINA

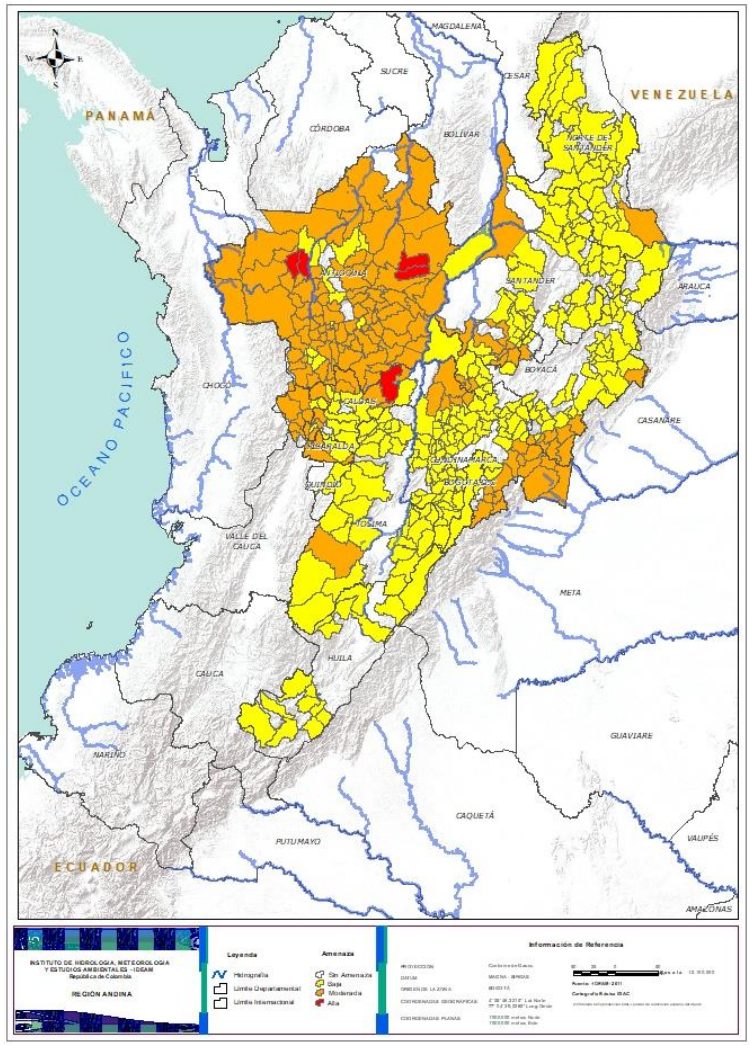

Alerta	SITIOS PARA LOS CUALES SE GENERA LA ALERTA
	ANTIOQUIA: Buriticá, Cañasgordas, Vegachí, Yalí. **CALDAS:** Samaná.
	ANTIOQUIA: Abejorral, Abriaquí, Alejandría, Amagá, Amalfi, Andes, Angelópolis, Angostura, Anorí, Anzá, Argelia, Armenia, Barbosa, Bello, Betania, Betulia, Briceño, Cáceres, Caicedo, Caldas, Caracolí, Caramanta, Carmen De Viboral, Carolina, Cisneros, Ciudad Bolívar, Cocorná, Concepción, Concordia, Dabeiba, Don Matías, Ebéjico, El Bagre, Envigado, Fredonia, Frontino, Giraldo, Gómez Plata, Granada, Guadalupe, Guatapé, Heliconia, Hispania, Ituango, Jardín, La Ceja, La Estrella, La Pintada, La Unión, Liborina, Maceo, Medellín, Montebello, Murindó, Nariño, Nechí, Olaya, Peñol, Puerto Berrío, Puerto Nare, Puerto Triunfo, Remedios, Retiro, Rionegro, Sabaneta, Salgar, San Carlos, San Francisco, San Jerónimo, San Luis, San Rafael, San Roque, San Vicente, Santa Bárbara, Santa Fe De Antioquia, Santa Rosa De Osos, Santo Domingo, Santuario, Segovia, Sonsón, Sopetrán, Támesis, Tarazá, Titiribí, Uramita, Urrao, Valdivia, Valparaiso, Venecia, Vigia Del Fuerte, Yolombó, Zaragoza. **BOYACÁ:** Almeida, Campohermoso, Chivor, Guayatá, La Victoria, Macanal, Moniquirá, Muzo, Páez, Paya, Quípama, San Luis De Gaceno, Santa María. **CALDAS:** Aguadas, Anserma, Belalcazar, Marmato, Marquetalia, Norcasia, Pácora, Pensilvania, Riosucio, Risaralda, Viterbo.. **CUNDINAMARCA:** Caparrapí, Cáqueza, Fómeque, Fosca, Gachalá, Gachetá, Gama, Guayabetal, Gutiérrez, Junín, La Palma, Medina, Paime, Paratebueno, Quetame, Topaipí, Ubalá, Yacopí. **NORTE DE SANTANDER:** Toledo. **RISARALDA:** Apía, Belén De Umbría, Dosquebradas, La Celia, La Virginia, Marsella, Mistrató, Pereira, Pueblo Rico, Santuario. **SANTANDER:** Albania, Barrancabermeja, Bolivar, Guavatá, Jesús María, Puente Nacional, Puerto Wilches, Sucre. **TOLIMA:** Chaparral**.**
	ANTIOQUIA: Belmira, Campamento, Itagüí, Jericó, Marinilla, Peque, Pueblorrico, Sabanalarga, San Pedro De Los Milagros, Tarso, Toledo, Yarumal, Yondó (Casabe).

Pronóstico de la Amenaza por Deslizamientos de Tierra

IDEAM

REGIÓN ANDINA

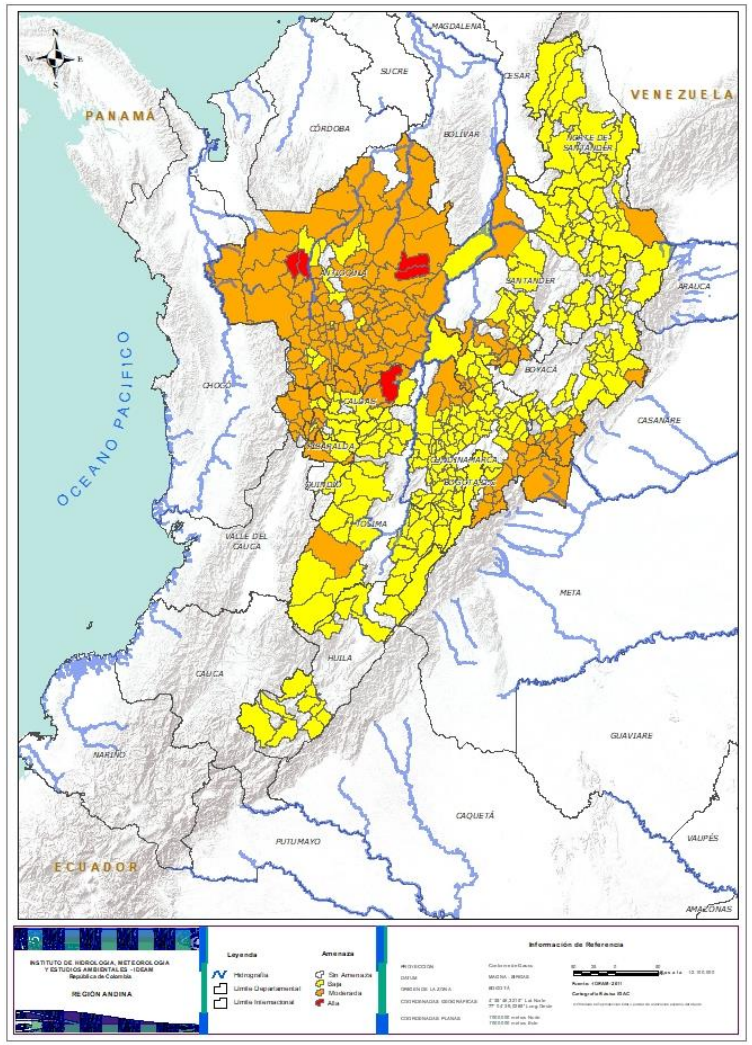

Alerta	SITIOS PARA LOS CUALES SE GENERA LA ALERTA
	BOYACÁ: Aquitania, Berbeo, Betéitiva, Boavita, Buenavista, Chinavita, Chita, Coper, Corrales, Covarachía, Cubará, El Espino, Gámeza, Garagoa, Guicán, La Uvita, Labranzagrande, Maripí, Miraflores, Mongua, Otanche, Pachavita, Pajarito, Panqueba, Pauna, Paz De Rio, Pesca, Pisba, Puerto Boyacá, Rondón, Saboyá, San Eduardo, San José De Pare, San Mateo, San Pablo De Borbur, Santana, Soatá, Socha, Socotá, Sogamoso, Somondoco, Susacón, Tasco, Tibaná, Tópaga, Turmequé, Úmbita, Ventaquemada. **CALDAS:** Chinchiná, Filadelfia, La Merced, Manizales, Manzanares, Marulanda, Neira, Salamina, San José, Supia, Victoria, Villamaria. **CUNDINAMARCA:** Agua De Dios, Albán, Anapoima, Anolaima, Apulo, Arbeláez, Beltrán, Bituima, Bogotá, D.c., Bojacá, Cabrera, Cachipay, Carmen De Carupa, Chaguaní, Chipaque, Choachí, Chocontá, Cogua, Cucunubá, El Colegio, El Peñón, El Rosal, Facatativá, Fusagasugá, Granada, Guaduas, Guatavita, Guayabal De Síquima, La Calera, La Mesa, La Peña, La Vega, Lenguazaque, Machetá, Manta, Nilo, Nimaima, Nocaima, Pacho, Pandi, Pasca, Pulí, Quebradanegra, Quipile, Ricaurte, San Antonio De Tequendama, San Bernardo, San Cayetano, San Francisco, San Juan De Rioseco, Sasaima, Sesquilé, Sibaté, Silvania, Soacha, Subachoque, Suesca, Supatá, Sutatausa, Tabio, Tausa, Tena, Tibacuy, Útica, Venecia, Vergara, Vianí, Villagómez, Villapinzón, Villeta, Viotá, Zipacón, Zipaquirá. **HUILA:** Aipe, Altamira, Baraya, Colombia, Guadalupe, La Plata, Neiva, Pital, Pitalito, Saladoblanco, San Agustín, Santa María, Suaza, Tarqui. **NORTE DE SANTANDER**: Ábrego, Arboledas, Cáchira, Cácota, Chinácota, Chitagá, Convención, Cúcuta, Cucutilla, Durania, El Carmen, El Tarra, El Zulia, Gramalote, Hacarí, Labateca, Lourdes, Mutiscua, Ocaña, Pamplona, Salazar, San Calixto, San Cayetano, Santiago, Sardinata, Silos, Teorama, Villa Caro. **QUINDÍO:** Calarcá, Córdoba, Salento. **RISARALDA:** Guática, Quinchía, Santa Rosa De Cabal. **SANTANDER:** Aguada, Barbosa, Bucaramanga, Carcasí, Cepitá, Cerrito, Charalá, Charta, Chipatá, Concepción, Confines, Contratación, Coromoro, El Carmen, El Guacamayo, El Playón, Florián, Floridablanca, Girón, Guaca, Güepsa, La Belleza, La Paz, Landázuri, Lebrija, Macaravita, Málaga, Matanza, Mogotes, Oiba, Onzaga, Piedecuesta, Rionegro, San Andrés, San Benito, San Miguel, San Vicente De Chucurí, Santa Helena Del Opón, Suratá, Tona, Valle De San José, Vélez. **TOLIMA:** Alpujarra, Anzoátegui, Armero (Guayabal), Ataco, Cajamarca, Carmen De Apicalá, Casabianca, Cunday, Dolores, Falan, Fresno, Herveo, Ibagué, Icononzo, Lérida, Líbano, Melgar, Murillo, Ortega, Palocabildo, Planadas, Prado, Purificación, Rioblanco, Roncesvalles, Rovira, San Antonio, Suárez, Villahermosa, Villarrica.

Pronóstico de la Amenaza por Deslizamientos de Tierra

IDEAM

REGIÓN PACIFÍCO

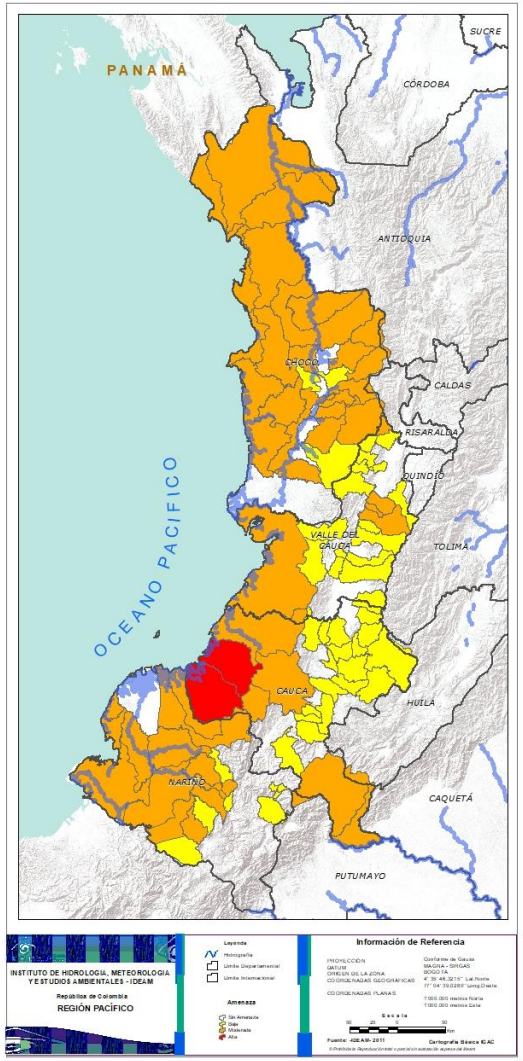

Alerta	SITIOS PARA LOS CUALES SE GENERA LA ALERTA
	CAUCA: Guapi, Timbiquí.
	CAUCA: Argelia, El Tambo, López, Piamonte, Santa Rosa. **CHOCÓ:** Alto Baudó (Pie De Pato), Bagadó, Bahía Solano (Mutis), Bajo Baudó (Pizarro), Bojayá (Bellavista), Carmen Del Darién (Curbaradó), Condoto, El Carmen, Istmina, Juradó, Lloró, Medio Atrato (Beté), Medio Baudó(Boca De Pepé), Nóvita, Nuquí, Quibdó, Rio Iró (Santa Rita), Rio Quito (Paimadó), Riosucio, San José Del Palmar, Tadó. **NARIÑO:** Barbacoas, El Charco, Francisco Pizarro (Salahonda), La Llanada, Los Andes (Sotomayor), Magüí (Payán), Mallama (Piedrancha), Ricaurte, Roberto Payán (San José), Samaniego, Santa Bárbara (Iscuandé), Tumaco. **VALLE DEL CAUCA:** Andalucía, Buenaventura, Bugalagrande, El Águila, Tuluá.
	CAUCA: Bolívar, Buenos Aires, Caldono, Corinto, Inzá, Jambaló, La Sierra, La Vega, Miranda, Páez (Belalcázar), Piendamó, Popayán, Rosas, Santander De Quilichao, Silvia, Sotará (Paispamba), Suárez, Toribío, Totoró. **CHOCÓ:** Cértegui, El Cantón Del San Pablo (Managrú), Sipí. **NARIÑO:** : Albán (San José), Buesaco, Cumbal, Cumbitara, Linares, San Bernardo, San Pedro De Cartago (Cartago), Santa Cruz (Guachavés). **VALLE DEL CAUCA:** Ansermanuevo, Bolívar, Buga, Calima (El Darién), Dagua, El Cairo, El Cerrito, El Dovio, Florida, La Unión, Palmira, San Pedro, Sevilla, Versalles, Vijes, Yumbo.

Pronóstico de la Amenaza por Deslizamientos de Tierra

IDEAM

REGIÓN ORINOQUIA

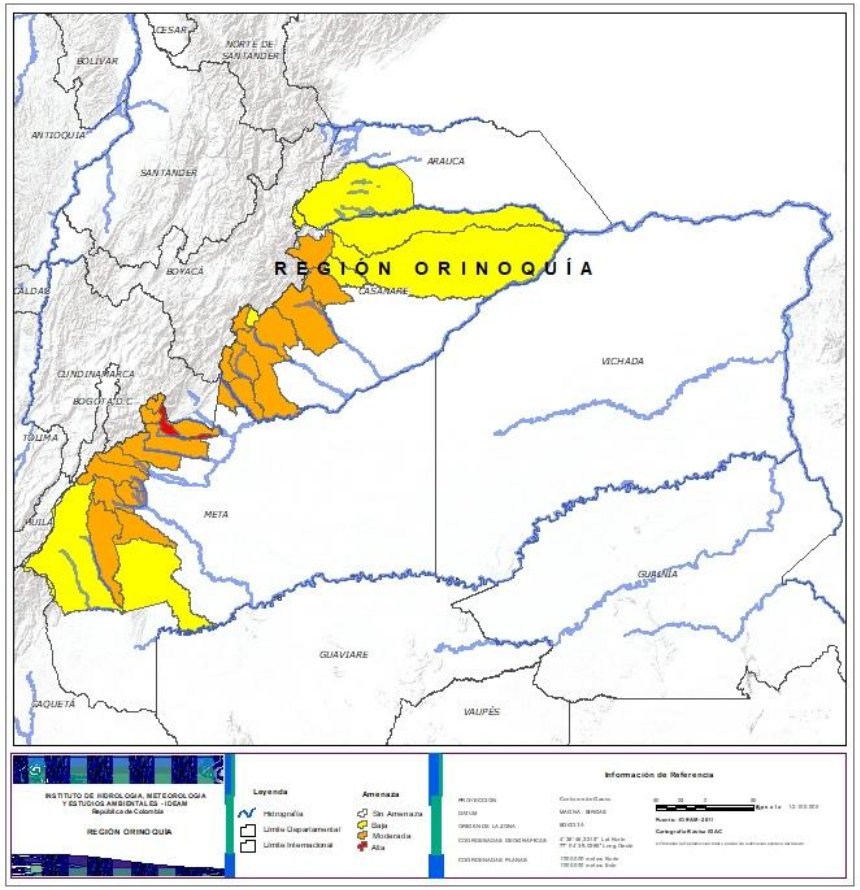

Alerta	SITIOS PARA LOS CUALES SE GENERA LA ALERTA
	META: Restrepo.
	CASANARE: Aguazul, Chámeza, Monterrey, Nunchía, Sabanalarga, Támara, Tauramena, Villanueva, Yopal. **META:** Acacías, Barranca De Upía, Cubarral, Cumaral, El Calvario, El Castillo, El Dorado, Guamal, Lejanías, Mesetas, San Juan De Arama, San Juanito, Villavicencio.
	ARAUCA: Tame. **CASANARE:** Hato Corozal, La Salina, Paz De Ariporo, Pore, Recetor. **META**: Uribe, Vistahermosa.

Pronóstico de la Amenaza por Deslizamientos de Tierra

IDEAM

REGIÓN AMAZONIA

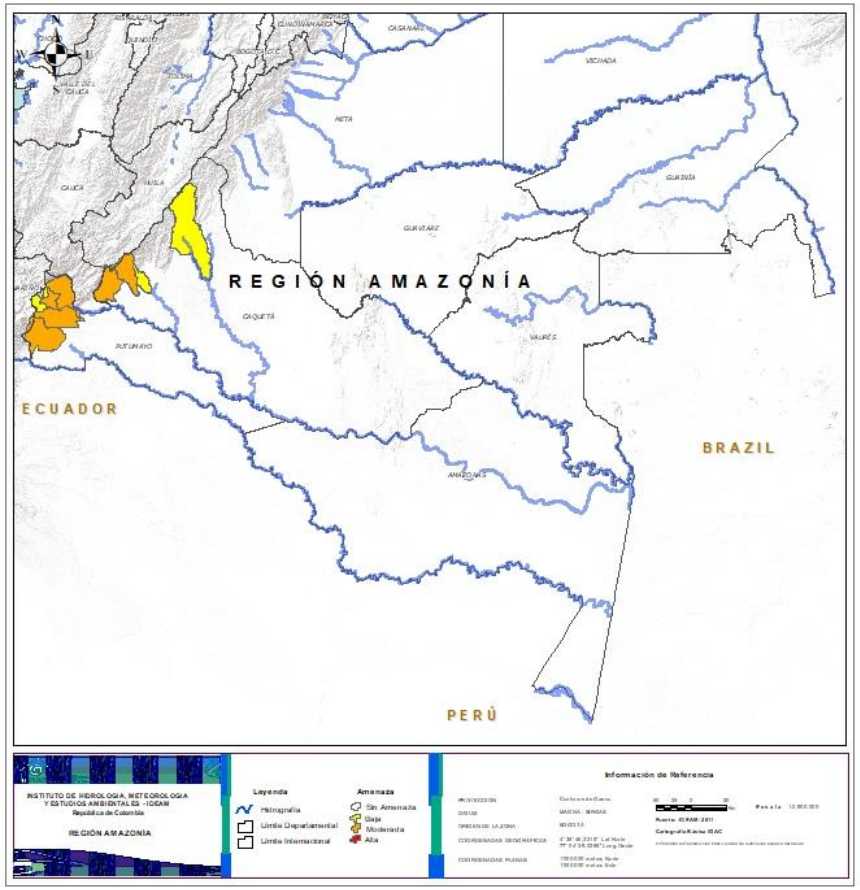

Alerta	SITIOS PARA LOS CUALES SE GENERA LA ALERTA
	CAQUETÁ: Belén De Los Andaquíes, San José Del Fragua. **PUTUMAYO**: Mocoa, Orito, San Francisco, Villagarzón.
	CAQUETÁ: Morelia, Puerto Rico. **PUTUMAYO:** Santiago, Sibundoy.

SECTORES VIALES

SECTORES VIALES REPORTADOS CON AFECTACIÓN VIAL POR DESLIZAMIENTOS

DEPARTAMENTO	SECTOR VIAL
ANTIOQUIA	Alejandría - Santo Domingo Sonsón – Nariño Sonsón – Argelia La Unión - Sonsón Medellín – Buriticá Puerto Nare - San Carlos Manda – Primavera Km 6 + 800 Cisnero – Puerto Berrio Urrao – Carmen de Atrato Medellin – Yolombo Bogotá – Medellin Vegachí - Yalí Barroso - Salgar a la altura de la Manuela La Pintada - Primavera
BOYACÁ	Macanal – Chivor Sogamoso – Aguazul km 78+900 Tunja – Páez – km 103+300
CAQUETÁ	Puerto Rico – San Vicente del Cagúan Florencia – San Vicente del Cagúan
CALDAS	Belalcázar - El crucero y Belalcázar - El Cairo
CHOCO	Quibdó – La Mansa
CAUCA	Santiago – Santa Rosa Inzá – Popayán

SECTORES VIALES

SECTORES VIALES REPORTADOS CON AFECTACIÓN VIAL POR DESLIZAMIENTOS

DEPARTAMENTO	SECTOR VIAL
PUTUMAYO - HUILA	Mocoa - Pitalito
PUTUMAYO - NARIÑO	Pasto – Mocoa Pasto – Puente Pepino
HUILA	Neiva – Suaza La Plata – Valencia Balsillas – Santo Domingo
SANTANDER	San Gil – Puente Nacional
NORTE DE SANTANDER	Km 97 + 700 Vía la Soberanía
CUNDINAMARCA - META	Bogotá – Villavicencio Bogotá – Macheta - Guateque
BOYACÁ - META	Santa Maria – Villavicencio
QUINDÍO - TOLIMA	Alto de Línea

DEFINICIONES Y RECOMENDACIONES



DEFINICIONES	RECOMENDACIONES
DERRUMBE: Término común para referirse a diversos tipos de movimientos en masa, particularmente caídas y deslizamientos. **DESLIZAMIENTO:** Movimiento ladera abajo de una masa de suelo o roca cuyo desplazamiento ocurre predominantemente a lo largo de una superficie de falla, o de zonas relativamente delgadas con gran deformación cortante. **TIPOS DE DESLIZAMIENTOS:** **Deslizamientos:** Incluye movimientos tipo deslizamiento rotacional o deslizamiento traslacional en suelo o roca. En este grupo se pueden incluir los procesos en laderas tipo flujo que hacen parte de la zona de alimentación de flujos de detritos o flujos de lodo. **Caídas:** Incluye movimientos tipo caída en suelos o rocas. Se pueden incluir también en este tipo los movimientos tipo volcamiento. **Flujos:** En este tipo se incluyen los procesos tipo flujo de detritos, flujo de lodos o avenida torrencial (Ver numeral 1.2). **Reptación:** Término utilizado para describir movimientos lentos Y extremadamente lentos (Hungr et al., 2014).	• Construya o habite en zonas seguras. • Proteja los bosques. • Evite la tala de árboles y la quema de estos. • Identifique las áreas con amenazas de deslizamientos o derrumbes. • Realice un plan de emergencia familiar. • Estudie rutas alternativas para su evacuación. • No permita que el agua se filtre en el interior de las montañas: abra zanjas, alcantarillas y cuencas firmes que permita el desagüe de agua adecuado. • Evite la acumulación de basura o desechos en suelos ya que esta no permite que el agua filtre por donde debe hacerlo, lo que hace que el terreno se desestabilice.

PRONÓSTICO DE LA AMENAZA POR DESLIZAMIENTOS DE TIERRA

IDEAM

EQUIPO DE TRABAJO IDEAM

Yolanda González H. | Directora General
Daniel Useche Samudio. | Jefe (E) Oficina del Servicio de Pronóstico y Alertas

Elaboró:

OFICINA DEL SERVICIO DE PRONÓSTICO Y ALERTAS
Sergio Alejandro Rojas Barbosa
Profesional de turno

http://www.ideam.gov.co
Correos electrónicos: servicio@ideam.gov.co, alertas@ideam.gov.co
Calle 25D N° 96B - 70, piso 3. Bogotá, D.C.
Teléfono: 3075625 ext. 1334 -1336.